

## Lions Rieti Host

### Totem turistici centro storico



### UBICAZIONE PANNELLI (allego una piantina in pdf con i riferimenti numerici)

1. Inizio di via Roma – incrocio via della Verdura (asse via della Verdura – via San Francesco) [in evidenza: Rieti sotterranea – le piazze Cattedrale];
2. Via Roma – incrocio via S. Pietro Martire e via del Mattonato [ in evidenza: Biblioteca Paroniana, S. Francesco, Fiume Velino, Largo S. Giorgio, p.zza S. Rufo]
3. Piazza s. Francesco – angolo prospiciente via del mattonato [indicazioni per : via Roma – le Piazze – Biblioteca Paroniana – largo S. Giorgio, I pozzi ecc.];
4. Via Cintia – incrocio via M.T.Varrone [ in evidenza: Chiesa S. Domenico, S. Agostino, I Pozzi – asse piazza ];
5. Via Cintia . palazzo INPS (per chi accede da piazza dei Pini) [in evidenza: Palazzo Vescovile, Cattedrale, via Roma, Fiume Velino ecc];
6. Via Garibaldi – Manni – accesso ai Pozzi;
7. Via Garibaldi – incrocio via Tancredi ;
8. Via Garibaldi – incrocio via S. Francesco [in evidenza: Largo S. giorgio, Fiume Velino, Chiesa S. Francesco, Rieti sotterranea]
9. Piazza Oberdan – incrocio via Tancredi – M.T.Varrone (marciapiede Napoleoni) ;
10. Piazza Vittorio Emanuele II – angolo via Roma;




### SITI DI INTERESSE

1. Palazzo Vescovile – Museo Diocesano
2. Cattedrale S. Maria
3. Piazza Vittorio Emanuele II – Museo Civico
4. Piazza S. Rufo - Centro d'Italia
5. Palazzo del Seminario
6. Chiesa di S. Agostino
7. Chiesa di S. Francesco
8. Via Roma
9. Rieti sotterranea
10. Ponte Romano
11. Fiume Velino
12. Biblioteca Paroniana

13. Museo Archeologico
14. Largo S. Giorgio – Polo Culturale Fondazione Varrone
15. I Pozzi
16. Mura Medioevali
17. Porta Conca
18. Porta d’Arce
19. Palazzo della Prefettura e giardini
20. Teatro Flavio Vespasiano
21. Chiesa di San Domenico – Organo Dom Bedos





**Pannello n. 1**

Inizio di via Roma – incrocio via della Verdura (asse via della Verdura – via San Francesco) [in evidenza: Rieti sotterranea – le piazze Cattedrale];

			
<p>10 Ponte Romano 11. Fiume Velino</p>		<p>7 S. Francesco 8 Largo S. Giorgio – Polo Culturale Fondazione Varrone 9 I Pozzi</p>	<p>Biblioteca Paroniana Museo Archeologico</p> <p>Palazzo Vescovile Cattedrale S.Maria Piazza Vittorio Emanuele II – Museo Civico Piazza S.Rufo - Centro d’Italia Palazzo del Seminario S. Agostino San Domenico – Organo Dom Bedos Mura Medioevali Porta Conca Porta d’Arce Palazzo della Prefettura e giardini Teatro Flavio Vespasiano</p>

**Pannello n. 2**

Via Roma – incrocio via S.Pietro Martire e via del Mattonato [ in evidenza: Biblioteca Paroniana, S.Francesco, Fiume Velino, Largo S. Giorgio, p.zza S.Rufo]

 <ol style="list-style-type: none"><li>1. Palazzo Vescovile</li><li>2. Cattedrale S.Maria</li><li>3. Piazza Vittorio Emanuele II – Museo Civico</li><li>4. Piazza S.Rufo - Centro d'Italia</li><li>5. Palazzo del Seminario</li><li>6. S. Agostino</li></ol> <hr/> <ol style="list-style-type: none"><li>15. I Pozzi</li><li>16 Mura Medioevali</li><li>17 Porta Conca</li><li>18 Porta d'Arce</li><li>19 Palazzo della Prefettura e giardini</li><li>20 Teatro Flavio Vespasiano</li><li>21 San Domenico – Organo Dom Bedos</li></ol>	 	<p>14 Largo San Giorgio – Polo Culturale Fondazione Varrone</p> <p>7 Chiesa di San Francesco</p> <p>11 Fiume Velino</p> <p>12 Biblioteca Paroniana</p> <p>13 Museo Archeologico</p>	 <p>10 Ponte Romano</p> <p>11 Fiume Velino</p> <p>9 Rieti Sotterranea</p>
--	---	---	---

**Pannello n. 3**





Piazza s. Francesco – angolo prospiciente via del mattonato [indicazioni per : via Roma – le Piazze – Biblioteca Paroniana – largo S. Giorgio, I pozzi ecc.];

 <p>Fiume Velino Ponte Romano Via Roma Rieti Sotterranea</p>	 <p>Via Roma Biblioteca Paroniana Museo Archeologico Piazza vittorio Emanuele II – Museo Civico</p> <p>Cattedrale S.Maria</p> <p>San Domenico – Organo Dom Bedos</p> <p>Piazza S.Rufo Centro d’Italia S.Agostino Mura Medioevali Palazzo della Prefettura – giardini Teatro Flavio Vespasiano</p>
<p>Fiume Velino</p> 	<p>San Francesco</p> <p>Largo S.Giorgio – Polo Culturale Fondazione Varrone</p> <p>Porta Conca I Pozzi Porta d’Arce</p> 







**Pannello n. 4**

Via Cintia – incrocio via M.T.Varrone [ in evidenza: Chiesa S.Domenico, S.Agostino, I Pozzi – asse piazza ];

 5 Palazzo del Seminario 6 Sant'Agostino 15 i Pozzi 16 Mura Medioevali 17 Porta Conca 18 Porta d'Arce		<ol style="list-style-type: none"><li>1. Palazzo Vescovile</li><li>2. Cattedrale S.Maria</li><li>3. Piazza Vittorio Emanuele II – Museo Civico</li><li>4. Piazza S.Rufo - Centro d'Italia</li><li>5.</li><li>6.</li><li>7. S. Francesco</li><li>8. Via Roma</li><li>9. Rieti sotterranea</li><li>10. Ponte Romano</li><li>11. Fiume Velino</li><li>12. Biblioteca Paroniana</li><li>13. Museo Archeologico</li><li>14. Largo S. Giorgio – Polo Culturale Fondazione Varrone</li><li>15.</li><li>16.</li><li>17.</li><li>18.</li><li>19. Palazzo della Prefettura e giardini</li><li>20. Teatro Flavio Vespasiano</li></ol>	 San Domenico – Organo Dom Bedos			
		<table border="1"><tr><td></td><td></td><td></td></tr></table>				





**Pannello n. 6**

Via Garibaldi – Manni – accesso ai Pozzi;

 <p>Porta d'Arce Mura Medioevali</p>	 	I Pozzi	 <ol style="list-style-type: none"><li>1. Palazzo Vescovile</li><li>2. Cattedrale S.Maria</li><li>3. Piazza Vittorio Emanuele II – Museo Civico</li><li>4. Piazza S.Rufo - Centro d'Italia</li><li>5. Palazzo del Seminario</li><li>6. S. Agostino</li><li>7. S. Francesco</li><li>8. Via Roma</li><li>9. Rieti sotterranea</li><li>10. Ponte Romano</li><li>11. Fiume Velino</li><li>12. Biblioteca Paroniana</li><li>13. Museo Archeologico</li><li>14. Largo S. Giorgio – Polo Culturale Fondazione Varrone</li><li>15.</li><li>16.</li><li>17. Porta Conca</li><li>18.</li><li>19. Palazzo della Prefettura e giardini</li><li>20. Teatro Flavio Vespasiano</li><li>21 San Domenico – Organo Dom Bedos</li></ol>
---	--	---------	---


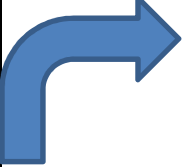

## Pannello 7

Via Garibaldi – incrocio via Tancredi

 <ol style="list-style-type: none"><li>1. Palazzo Vescovile</li><li>2. Cattedrale S.Maria</li><li>3. Piazza Vittorio Emanuele II – Museo Civico</li><li>4. Piazza S.Rufo - Centro d'Italia</li><li>5.</li><li>6.</li><li>7. S. Francesco</li><li>8. Via Roma</li><li>9. Rieti sotterranea</li><li>10. Ponte Romano</li><li>11. Fiume Velino</li><li>12. Biblioteca Paroniana</li><li>13. Museo Archeologico</li><li>14. Largo S. Giorgio – Polo Culturale Fondazione Varrone</li><li>15.</li><li>16.</li><li>17.</li><li>18.</li><li>19. Palazzo della Prefettura e giardini</li><li>20. Teatro Flavio Vespasiano</li></ol>		<p>5 Palazzo del Seminario 6 S.Agostino 17 Porta Conca 21 San Domenico – Organo Dom Bedos</p>	 <p>18 Porta d'Arce 15 I pozzi</p>
			

**Pannello n. 8**

Via Garibaldi – incrocio via S. Francesco [in evidenza: Largo S. giorgio, Fiume Velino, Chiesa S.Francesco, Rieti sotterranea]

 <p>Porta d'Arce</p> <p>Porta Conca</p> <p>I pozzi</p> <p>Palazzo del Seminario</p> <p>Mura Medioevali</p>		<p>San Francesco</p> <p>Largo San Giorgio – Polo Culturale Fondazione Varrone</p> <p>Fiume Velino</p> <p>Ponte Romano</p>	 <ol style="list-style-type: none"><li>1. Palazzo Vescovile</li><li>2. Cattedrale S.Maria</li><li>3. Piazza Vittorio Emanuele II – Museo Civico</li><li>4. Piazza S.Rufo - Centro d'Italia</li><li>5.</li><li>6.</li><li>7.</li><li>8. Via Roma</li><li>9. Rieti sotterranea</li><li>10.</li><li>11.</li><li>12. Biblioteca Paroniana</li><li>13. Museo Archeologico</li><li>14.</li><li>15.</li><li>16.</li><li>17.</li><li>18.</li><li>19. Palazzo della Prefettura e giardini</li><li>20. Teatro Flavio Vespasiano</li><li><b>21</b> San Domenico – Organo Dom Bedos</li></ol>
	